


СОГЛАСОВАНО



« » 2022 г.

УТВЕРЖДАЮ
Руководитель организации

Заведующая МБДОУ д/с с.Ольшанец



/И.А. Руднева

2022 г.

ПАСПОРТ № 01
доступности объекта и предоставляемых
на нем услуг для инвалидов и
иных маломобильных групп населения в сфере образования

I. КРАТКАЯ ХАРАКТЕРИСТИКА ОБЪЕКТА

1.1 Наименование объекта. (полное юридическое наименование – согласно Уставу, краткое наименование): Муниципальное бюджетное дошкольное образовательное учреждение детский сад с.Ольшанец Задонского муниципального района Липецкой области. МБДОУ д/с с.Ольшанец.

1.2 Адрес объекта, на котором предоставляются услуги: 399222, Липецкая область, Задонский район, п.Освобождение, ул.Школьная, д.9.

1.3. Сведения об объекте:

- отдельно стоящее здание 1 этажа 328,3 кв. м.
- наличие прилегающего земельного участка (да, нет); 2096 кв.м.

1.4. Год постройки здания: 1972 г., последнего кап. ремонта:

1.5. Дата предстоящих плановых ремонтных работ: текущего - 2022; капитального

Сведения об организации, расположенной на объекте

1.6. Название организации (учреждения): Муниципальное бюджетное дошкольное образовательное учреждение детский сад с.Ольшанец Задонского муниципального района Липецкой области.

1.7. Юридический адрес организации (учреждения): 399222, Липецкая область, Задонский район, п.Освобождение, ул.Школьная, д.9.

1.8. Основание для пользования объектом (оперативное управление, аренда, собственность): оперативное управление

1.9. Форма собственности (государственная, муниципальная, частная): государственная

1.10. Территориальная принадлежность (федеральная, региональная, муниципальная): муниципальная

1.11. Вышестоящая организация (наименование): Отдел образования администрации Задонского муниципального района Липецкой области.

1.12. Адрес вышестоящей организации, другие: 399200, Липецкая обл., г. Задонск, ул. Ленина, д. 31

II. КРАТКАЯ ХАРАКТЕРИСТИКА ДЕЙСТВУЮЩЕГО ПОРЯДКА ПРЕДОСТАВЛЕНИЯ НА ОБЪЕКТЕ УСЛУГ НАСЕЛЕНИЮ

2.1. Сфера деятельности (здравоохранение, образование, социальная защита, физическая культура и спорт, культура, связь и информация, транспорт, жилой фонд, потребительский рынок и сфера услуг, другое): Образовательная

2.2. Виды оказываемых услуг: дошкольное образование

2.3 Форма оказания услуг (на объекте, с длительным пребыванием, в т.ч. проживанием, на дому, дистанционно): на объекте, с длительным пребыванием период пребывания с 07:00 до 17:30

2.4 Категории обслуживаемого населения по возрасту (дети, взрослые трудоспособного возраста, пожилые; все возрастные категории): дети

2.5 Категории обслуживаемых инвалидов: инвалиды, передвигающиеся на коляске, инвалиды с нарушениями опорно-двигательного аппарата; нарушениями зрения, нарушениями слуха, нарушениями умственного развития.

2.6 Плановая мощность: посещаемость (количество обслуживаемых в день), вместимость, пропускная способность: 35 человек

2.7. Участие в исполнении ИПР инвалида, ребенка-инвалида (да, нет): нет

III. ОЦЕНКА СООТВЕТСТВИЯ УРОВНЯ ДОСТУПНОСТИ ДЛЯ ИНВАЛИДОВ ОБЪЕКТА И ИМЕЮЩИХСЯ НЕДОСТАТКОВ В ОБЕСПЕЧЕНИИ УСЛОВИЙ ЕГО ДОСТУПНОСТИ

3.1. Путь следования к объекту пассажирским транспортом

(описать маршрут движения с использованием пассажирского транспорта)

Ближайшая остановка «Освобождение», Автобусы №350. От остановки идти 420 метров по ул. Заводская в сторону ФАП Ольшанский (Амбулатория) до пересечения с ул. Школьная, затем повернуть налево, прямо до д. 9.

наличие адаптированного пассажирского транспорта к объекту: нет

3.2 Путь к объекту от ближайшей остановки пассажирского транспорта:

3.2.1 расстояние до объекта от остановки транспорта 420 м.

3.2.2 время движения (пешком): 5-7 мин.

3.2.3 наличие выделенного от проезжей части пешеходного пути (да, нет) нет,

3.2.4 Перекрестки: нерегулируемые; регулируемые, со звуковой сигнализацией, таймером; нет

3.2.5 Информация на пути следования к объекту: акустическая, тактильная, визуальная; нет

3.2.6 Перепады высоты на пути: есть, нет (описать)

Их обустройство для инвалидов на коляске: да, нет

3.3 Организация доступности объекта для инвалидов – форма обслуживания*

№ п/п	Обеспечение условий индивидуальной мобильности инвалидов и возможности для самостоятельного их передвижения по объекту, на котором инвалидам предоставляются услуги, в том числе, наличие:	Оценка состояния и имеющихся недостатков в обеспечении условий доступности для инвалидов объекта *
1	выделенные стоянки автотранспортных средств для инвалидов	-
2	сменные кресла-коляски	-
3	адаптированные лифты	-

4	поручни	ДЧ
5	пандусы	ДЧ
6	подъёмные платформы	-
7	раздвижные двери	-
8	доступные входные группы	ДЧ
9	доступные санитарно-гигиенические помещения	ДУ
10	достаточная ширина дверных проемов в стенах, лестничных маршей, площадок	ДУ
11	обеспечение сопровождения инвалидов, имеющих стойкие расстройства функции зрения и самостоятельного передвижения, и оказание им помощи	ВНД
12	надлежащее размещение оборудования и носителей информации, необходимых для обеспечения беспрепятственного доступа инвалидов к объектам (местам предоставления услуг) с учетом ограничений их жизнедеятельности	ВНД
13	дублирование информации, необходимой для инвалидов, в звуковой и зрительной форме, а также наличие надписей, знаков и иной текстовой и графической информации выполненной рельефно-точечным шрифтом Брайля и на контрастном фоне	ВНД

Указывается: ДП – доступно полностью, ДЧ – доступно частично, ДУ – доступно условно, ВНД – временно недоступно

* согласно своду правил предусмотренному пунктом 41 перечня национальных стандартов и сводов правил СП 59.13330.2020 «СниП 35-01-2001 «Доступность зданий и сооружений для маломобильных групп населения»

3.4. Состояние доступности основных структурно-функциональных зон

№ п/п	Основные структурно-функциональные зоны	Состояние доступности, в том числе для основных категорий инвалидов**
1	Территория, прилегающая к зданию (участок)	ДЧ-И (Г, У) ДУ (К, О, С)
2	Вход (входы) в здание	ДЧ-И (Г, У) ДУ (О, К, С)
3	Путь (пути) движения внутри здания (в т.ч. пути эвакуации)	ДЧ-И (К, О, Г, У) ДУ (С)
4	Зона целевого назначения здания (целевого посещения объекта)	ДУ (К, О, С, Г, У)
5	Санитарно-гигиенические помещения	ДУ (Г, У) ВНД (К, О, С)
6	Система информации и связи (на всех зонах)	ДУ (К, О, У, Г) ВНД (С)
7	Пути движения к объекту (от остановки транспорта)	ДУ (У, Г) ВНД (К, О, С)

** Указывается: ДП-В - доступно полностью всем; ДП-И (К, О, С, Г, У) – доступно полностью избирательно (указать категории инвалидов); ДЧ-В - доступно частично всем; ДЧ-И (К, О, С, Г, У) – доступно частично избирательно (указать категории инвалидов); ДУ - доступно условно (ДУ-В – доступно условно всем или ДУ-И- доступно условно избирательно), ВНД – недоступно

3.5. ИТОГОВОЕ ЗАКЛЮЧЕНИЕ о состоянии доступности ОСИ: ДУ (Г, У), ВНД (К, О, С)**IV. ОЦЕНКА СООТВЕТСТВИЯ УРОВНЯ ДОСТУПНОСТИ ДЛЯ ИНВАЛИДОВ ПРЕДОСТАВЛЯЕМЫХ УСЛУГ И ИМЕЮЩИХСЯ НЕДОСТАТКОВ В ОБЕСПЕЧЕНИИ УСЛОВИЙ ИХ ДОСТУПНОСТИ ДЛЯ ИНВАЛИДОВ**

№ п/п	Основные показатели доступности для инвалидов предоставляемой услуги:	Оценка состояния и имеющихся недостатков в обеспечении условий доступности для инвалидов предоставляемой услуги **
1	Предоставление услуг с допуском сурдопереводчика и тифло-сурдопереводчика	Нет
2	Предоставление услуги с сопровождением инвалида по территории объекта работником организации	Да
3	Предоставление услуги, с учетом потребностей инвалидов, в дистанционном режиме, а также по месту жительства	Нет
4	Проведение инструктирования или обучение сотрудников, предоставляющих услуги населению, для работы с инвалидами, по вопросам, связанным с обеспечением доступности для них объектов и услуг	Да
5	Иные (указать)	-

** Указывается: ДА, НЕТ, ЧАСТИЧНО.

Справочно:

1. Списочная численность работников учреждения **7 чел.**
2. Количество работников учреждения, прошедших инструктирование или обучение для работы с инвалидами, по вопросам, связанным с обеспечением доступности для них объектов и услуг **1 чел.**
3. Количество работников учреждения, на которых административно-распорядительным актом возложено оказание инвалидам помощи при предоставлении им услуг **1 чел.**

4.1. Рекомендации по адаптации основных структурных элементов объекта:

№ п/п	Основные структурно-функциональные зоны объекта	Рекомендации по адаптации объекта (вид работы)*
1	Территория, прилегающая к зданию (участок)	Текущий ремонт
2	Вход (входы) в здание	Текущий ремонт Капитальный ремонт Организационные мероприятия
3	Путь (пути) движения внутри здания (в т.ч. пути эвакуации)	Текущий ремонт Капитальный ремонт Индивидуальное решение с ТСР
4	Зона целевого назначения здания (целевого посещения объекта)	Текущий ремонт

5	Санитарно-гигиенические помещения	Текущий ремонт Капитальный ремонт
6	Система информации на объекте (на всех зонах)	Текущий ремонт Индивидуальное решение с ТСР
7	Пути движения к объекту (от остановки транспорта)	Текущий ремонт Индивидуальное решение с ТСР Капитальный ремонт
8	Все зоны и участки	Текущий ремонт Капитальный ремонт Индивидуальное решение с ТСР Организационные мероприятия

*- указывается один из вариантов (видов работ): не нуждается; ремонт (текущий, капитальный); индивидуальное решение с ТСР; технические решения невозможны – организация альтернативной формы обслуживания.

УТВЕРЖДАЮ
Руководитель организации
Заведующая МБДОУ д/с с.Ольшанец



И.А. Руднева

2022 г.

АНКЕТА
(информация об объекте социальной инфраструктуры)
К ПАСПОРТУ ДОСТУПНОСТИ (ОСИ) № 01

1. Общие сведения об объекте

- 1.1. Наименование (вид) объекта: Муниципальное бюджетное дошкольное образовательное учреждение детский сад с.Ольшанец Задонского муниципального района Липецкой области. МБДОУ д/с с.Ольшанец.
- 1.2. Адрес объекта: 399222, Липецкая область, Задонский район, п.Освобождение, ул.Школьная, д.9.
- 1.3. Сведения о размещении объекта:
- отдельно стоящее здание 1 этажа 328,3 кв. м.
- наличие прилегающего земельного участка (да, нет): 2096 кв.м.
- 1.4. Год постройки здания: 1972 г., последнего капитального ремонта –
- 1.5. Дата предстоящих плановых ремонтных работ: текущего – 2022, капитального _____.

Сведения об организации, расположенной на объекте

- 1.6. Название организации (учреждения): Муниципальное бюджетное дошкольное образовательное учреждение детский сад с.Ольшанец Задонского муниципального района Липецкой области.
- 1.7. Юридический адрес организации (учреждения): 399222, Липецкая область, Задонский район, п.Освобождение, ул.Школьная, д.9.
- 1.8. Основание для пользования объектом (оперативное управление, аренда, собственность): оперативное управление
- 1.9. Форма собственности (государственная, негосударственная): государственная
- 1.10. Территориальная принадлежность (федеральная, региональная, муниципальная): муниципальная
- 1.11. Вышестоящая организация (наименование): Отдел образования администрации Задонского муниципального района Липецкой области.
- 1.12. Адрес вышестоящей организации, другие координаты: 399200, Липецкая обл., г. Задонск, ул. Ленина, д. 31

2. Характеристика деятельности организации на объекте

(по обслуживанию населения)

- 2.1 Сфера деятельности (здравоохранение, образование, социальная защита, физическая культура и спорт, культура, связь и информация, транспорт, жилой фонд, потребительский рынок и сфера услуг, другое): образование
- 2.2 Виды оказываемых услуг: дошкольное образование
- 2.3 Форма оказания услуг (на объекте, с длительным пребыванием, в т.ч. проживанием, на дому, дистанционно): на объекте, с длительным пребыванием период пребывания с 07:00 до 17:30
- 2.4 Категории обслуживаемого населения по возрасту (дети, взрослые трудоспособного возраста, пожилые; все возрастные категории): дети

2.5 Категории обслуживаемых инвалидов: инвалиды, передвигающиеся на коляске, инвалиды с нарушениями опорно-двигательного аппарата; нарушениями зрения, нарушениями слуха, нарушениями умственного развития.

2.6 Плановая мощность: посещаемость (количество обслуживаемых в день), вместимость, пропускная способность: **35 человек**

2.7 Участие в исполнении ИПР инвалида, ребенка-инвалида (да, нет): **нет**

3. Состояние доступности объекта

3.1. Путь следования к объекту пассажирским транспортом

(описать маршрут движения с использованием пассажирского транспорта)

Ближайшая остановка «Освобождение», Автобусы №350. От остановки идти 420 метров по ул. Заводская в сторону ФАП Ольшанский (Амбулатория) до пересечения с ул. Школьная, затем повернуть налево, прямо до д. 9.

наличие адаптированного пассажирского транспорта к объекту: **нет**

3.2 Путь к объекту от ближайшей остановки пассажирского транспорта:

3.2.1 расстояние до объекта от остановки транспорта **420 м.**

3.2.2 время движения (пешком): **5-7 мин.**

3.2.3 наличие выделенного от проезжей части пешеходного пути (да, нет) **нет,**

3.2.4 Перекрестки: нерегулируемые; регулируемые, со звуковой сигнализацией, таймером; **нет**

3.2.5 Информация на пути следования к объекту: акустическая, тактильная, визуальная; **нет**

3.2.6 Перепады высоты на пути: *есть*, **нет** (описать)

Их обустройство для инвалидов на коляске: *да*, **нет**

3.3 Организация доступности объекта для инвалидов – форма обслуживания*

№ п/п	Категория инвалидов (вид нарушения)	Вариант организации доступности объекта (формы обслуживания)*
1.	Все категории инвалидов и МГН <i>в том числе инвалиды:</i>	ДУ
2	передвигающиеся на креслах-колясках	ВНД
3	с нарушениями опорно-двигательного аппарата	ВНД
4	с нарушениями зрения	ВНД
5	с нарушениями слуха	ДУ
6	с нарушениями умственного развития	ДУ

* - указывается один из вариантов: «А», «Б», «ДУ», «ВНД»

4. Управленческое решение (предложения по адаптации основных структурных элементов объекта)

№ п/п	Основные структурно-функциональные зоны объекта	Рекомендации по адаптации объекта (вид работы)*
1	Территория, прилегающая к зданию (участок)	Текущий ремонт
2	Вход (входы) в здание	Текущий ремонт Организационные мероприятия Капитальный ремонт
3	Путь (пути) движения внутри здания (в т.ч.	

	пути эвакуации)	Текущий ремонт Индивидуальное решение с ТСП Капитальный ремонт
4	Зона целевого назначения (целевого посещения объекта)	Текущий ремонт
5	Санитарно-гигиенические помещения	Текущий ремонт Капитальный ремонт
6	Система информации на объекте (на всех зонах)	Текущий ремонт Индивидуальное решение с ТСП
7	Пути движения к объекту (от остановки транспорта)	Текущий ремонт Индивидуальное решение с ТСП Капитальный ремонт
8	Все зоны и участки	Текущий ремонт Капитальный ремонт Индивидуальное решение с ТСП Организационные мероприятия

*- указывается один из вариантов (видов работ): не нуждается; ремонт (текущий, капитальный); индивидуальное решение с ТСП; технические решения невозможны – организация альтернативной формы обслуживания.

Размещение информации на Карте доступности субъекта Российской Федерации
согласовано Заведующая МБДОУ д/с с.Ольшанец _____ /И.А. Руднева

Телефон: 8 47471 4-22-74

(подпись, Ф.И.О., должность; координаты для связи уполномоченного представителя объекта)

УТВЕРЖДАЮ

Руководитель организации
Заведующая МБДОУ д/с с.Ольшанец

А.И. Руднева

2022 г.

**АКТ ОБСЛЕДОВАНИЯ
объекта социальной инфраструктуры
К ПАСПОРТУ ДОСТУПНОСТИ ОСИ №01**

с. Ольшанец

« ___ » _____ 2022 г.

Наименование территориального
образования субъекта Российской
Федерации

1. Общие сведения об объекте

- 1.1. Наименование (вид) объекта: Муниципальное бюджетное дошкольное образовательное учреждение детский сад с.Ольшанец Задонского муниципального района Липецкой области. МБДОУ д/с с.Ольшанец.
- 1.2. Адрес объекта: 399222, Липецкая область, Задонский район, п.Освобождение, ул.Школьная, д.9.
- 1.3. Сведения о размещении объекта:
- отдельно стоящее здание 1 этажа 328,3 кв. м.
- наличие прилегающего земельного участка (да, нет); 2096 кв.м.
- 1.4. Год постройки здания: 1972 г., последнего капитального ремонта –
- 1.5. Дата предстоящих плановых ремонтных работ: текущего – 2022, капитального _____.

Сведения об организации, расположенной на объекте

- 1.6. Название организации (учреждения): Муниципальное бюджетное дошкольное образовательное учреждение детский сад с.Ольшанец Задонского муниципального района Липецкой области.
- 1.7. Юридический адрес организации (учреждения): 399222, Липецкая область, Задонский район, п.Освобождение, ул.Школьная, д.9.
- 1.8. Основание для пользования объектом (оперативное управление, аренда, собственность): оперативное управление
- 1.9. Форма собственности (государственная, негосударственная): государственная
- 1.10. Территориальная принадлежность (федеральная, региональная, муниципальная): муниципальная
- 1.11. Вышестоящая организация (наименование): Отдел образования администрации Задонского муниципального района Липецкой области.
- 1.12. Адрес вышестоящей организации, другие координаты: 399200, Липецкая обл., г. Задонск, ул. Ленина, д. 31

**2. Характеристика деятельности организации на объекте
(по обслуживанию населения)**

Дополнительная информация: образование

3. Состояние доступности объекта

3.1. Путь следования к объекту пассажирским транспортом

(описать маршрут движения с использованием пассажирского транспорта)

Ближайшая остановка «Освобождение», Автобусы №350. От остановки идти 420 метров по ул. Заводская в сторону ФАП Ольшанский (Амбулатория) до пересечения с ул. Школьная, затем повернуть налево, прямо до д. 9

наличие адаптированного пассажирского транспорта к объекту: нет

3.2 Путь к объекту от ближайшей остановки пассажирского транспорта:

3.2.1 расстояние до объекта от остановки транспорта 420 м.

3.2.2 время движения (пешком): 5-7 мин.

3.2.3 наличие выделенного от проезжей части пешеходного пути (да, нет) нет,

3.2.4 Перекрестки: нерегулируемые; регулируемые, со звуковой сигнализацией, таймером; нет

3.2.5 Информация на пути следования к объекту: акустическая, тактильная, визуальная; нет

3.2.6 Перепады высоты на пути: есть, нет (описать)

Их обустройство для инвалидов на коляске: да, нет

3.3 Организация доступности объекта для инвалидов – форма обслуживания*

№ п/п	Категория инвалидов (вид нарушения)	Вариант организации доступности объекта (формы обслуживания)*
1.	Все категории инвалидов и МГН <i>в том числе инвалиды:</i>	ДУ
2	передвигающиеся на креслах-колясках	ВНД
3	с нарушениями опорно-двигательного аппарата	ВНД
4	с нарушениями зрения	ВНД
5	с нарушениями слуха	ДУ
6	с нарушениями умственного развития	ДУ

* - указывается один из вариантов: «А», «Б», «ДУ», «ВНД»

3.4. Состояние доступности основных структурно-функциональных зон

№ п/п	Основные структурно-функциональные зоны	Состояние доступности в том числе для основных категорий инвалидов**	Приложение	
			№ на плане	№ фото
1	Территория, прилегающая к зданию (участок)	ДЧ-И (Г, У) ДУ (К, О, С)	-	1-3
2	Вход (входы) в здание	ДЧ-И (Г, У) ДУ (О, К, С)	-	4-14
3	Путь (пути) движения внутри здания (в т.ч. пути эвакуации)	ДЧ-И (К, О, Г, У) ДУ (С)	-	15-19, 20-21, 25 26, 29, 33-34
4	Зона целевого назначения здания (целевого посещения объекта)	ДУ (К, О, С, Г, У)	-	22-23, 27-2
5	Санитарно-гигиенические помещения	ДУ (Г, У) ВНД (К, О, С)	-	24, 29-31
6	Система информации и связи (на всех зонах)	ДУ (К, О, У, Г) ВНД (С)	-	1, 15, 22

				,24, 32-34
7	Пути движения к объекту (от остановки транспорта)	ДУ (У, Г) ВНД (К,О,С)	-	-

** Указывается: ДП-В - доступно полностью всем; ДП-И (К, О, С, Г, У) – доступно полностью избирательно (указать категории инвалидов); ДЧ-В - доступно частично всем; ДЧ-И (К, О, С, Г, У) – доступно частично избирательно (указать категории инвалидов); ДУ - доступно условно (ДУ-В – доступно условно всем или ДУ-И- доступно условно избирательно), ВНД – недоступно.

3.5. ИТОГОВОЕ ЗАКЛЮЧЕНИЕ о состоянии доступности ОСИ: ДУ (Г, У), ВНД (К, О, С)

4. Управленческое решение (проект)

4.1. Рекомендации по адаптации основных структурных элементов объекта:

№ п/п	Основные структурно-функциональные зоны объекта	Рекомендации по адаптации объекта (вид работы)*
1	Территория, прилегающая к зданию (участок)	Текущий ремонт
2	Вход (входы) в здание	Текущий ремонт Капитальный ремонт Организационные мероприятия
3	Путь (пути) движения внутри здания (в т.ч. пути эвакуации)	Текущий ремонт Капитальный ремонт Индивидуальное решение с ТСП
4	Зона целевого назначения здания (целевого посещения объекта)	Текущий ремонт
5	Санитарно-гигиенические помещения	Текущий ремонт Капитальный ремонт
6	Система информации на объекте (на всех зонах)	Текущий ремонт Индивидуальное решение с ТСП
7	Пути движения к объекту (от остановки транспорта)	Текущий ремонт Индивидуальное решение с ТСП Капитальный ремонт
8	Все зоны и участки	Текущий ремонт Капитальный ремонт Индивидуальное решение с ТСП Организационные мероприятия

*- указывается один из вариантов (видов работ): не нуждается; ремонт (текущий, капитальный); индивидуальное решение с ТСП; технические решения невозможны – организация альтернативной формы обслуживания.

4.2. Период проведения работ: в рамках исполнения государственной программы "Доступная среда".

4.3 Ожидаемый результат (по состоянию доступности) после выполнения работ по адаптации:

ДЧ-В — доступно частично всем;

Оценка результата исполнения программы, плана (по состоянию доступности)

4.4. Для принятия решения **требуется**, не требуется:

Согласование:

4.4.1. согласование на Комиссии;

4.4.2. согласование работ с надзорными органами (в сфере проектирования и строительства, архитектуры, охраны памятников, другое – указать;) в сфере проектирования и строительства

4.4.3. техническая экспертиза; разработка проектно-сметной документации;

4.4.4. согласование с вышестоящей организацией (собственником объекта);

4.4.5. согласование с общественными организациями инвалидов;

4.4.6. другое _____

Имеется заключение уполномоченной организации о состоянии доступности объекта (наименование документа и выдавшей его организации, дата), прилагается

4.5. Информация размещена (обновлена) на Карте доступности субъекта Российской Федерации, дата: zhit-vmeste.ru

(наименование сайта, портала)

5. Особые отметки

ПРИЛОЖЕНИЯ:

Результаты обследования:

- | | |
|--|---------|
| 1. Территории, прилегающей к объекту | на 4 л. |
| 2. Входа (входов) в здание | на 3 л. |
| 3. Путей движения в здании | на 2 л. |
| 4. Зоны целевого назначения объекта | на 32л. |
| 5. Санитарно-гигиенических помещений | на 4 л. |
| 6. Системы информации (и связи) на объекте | на 2 л. |

Результаты фотофиксации на объекте - на 9 л.

Поэтажные планы, паспорт БТИ - на 7 л.

Другое (в том числе дополнительная информация о путях движения к объекту) _____

Председатель комиссии по проведению обследования и паспортизации объектов и предоставляемых на них услуг

Заведующая МБДОУ д/с с.Ольшанец А.И. Руднева
(Должность, Ф.И.О.)

(Подпись)

Члены комиссии:

Военителев
Заремкина Т.А.
мл. Военителев
Аннулова Е.В.
(Должность, Ф.И.О.)

(Подпись)

Зав.хоз
Семинская И.В.
(Должность, Ф.И.О.)

(Подпись)

Председатель педагогического Комитета И.Н.
Колычева
(Должность, Ф.И.О.)

(Подпись)

_____ (Должность, Ф.И.О.)

(Подпись)


В том числе


Представители общественных организаций:

**Задонская районная общественная организация
общероссийской общественной организации
«Всероссийское общество инвалидов»**

Председатель:

Юшина Л.И
(Должность, Ф.И.О.)


(Подпись) М.П.



Представитель собственника

_____ (Должность, Ф.И.О.)

_____ (Подпись)

Управленческое решение согласовано « ____ » _____ 2022 г. (протокол № ____)
Комиссией по проведению обследования и паспортизации объектов и предоставляемых на них
услуг МБДОУ д/с с.Ольшанец

1. Результаты обследования территории, прилегающей к зданию (участка)

**Муниципальное бюджетное дошкольное образовательное учреждение детский сад с.
Ольшанец Задонского муниципального района Липецкой области.
399222, Липецкая область, Задонский район, п.Освобождение, ул.Школьная, д.9**

Наименование объекта, адрес

№ п/п	Наименование функционально-планировочного элемента	Наличие элемента			Выявленные нарушения и замечания		Работы по адаптации объектов	Виды работ
		есть/нет	№ план	№ фото	Содержание	Значимо для инвалида (категория)	Содержание	Содержание
1.	Вход (входы) на территорию	Есть	-	1	Контур входной калитки выделен контрастным цветом; Перед калиткой имеется кнопка вызова, находящаяся на нормативной высоте.	К, О, С, Г, У	Ручка на калитке так же должна быть контрастной и нажимного действия. (п. 5.1.10 СП 59.13330.2020)	Текущий ремонт
1.1 2			-	1	Вход на земельный участок не оборудован информационным уличным стендом	К, О, С, Г, У	Установить информационный уличный стенд с названием организации и режимом работы на высоте 1,5-4м В том числе схему расположения строений, дублированную шрифтом Брайля.	Текущий ремонт

							(п.5.1.1 СП 59.13330.2020)	
1.1	Путь (пути) движения на территории	Есть		2	Путь движения к объекту ко входу на объект составляет 6 метров. Не требуется система средств информационн ой поддержки и навигации должна быть обеспечена на всех путях движения, доступных для МГН на часы работы учреждения (п.5.1.3 СП 59.13330.2016)	К, О, С, Г, У	-	Не требуется
1.2 2			-	3	На путях движения по игровой площадке отсутствует твердое покрытие, имеющееся природное покрытие, создает вибрацию на путях движения инвалида-колясочника, а также представляет опасность для слабовидящих людей.	К,О,С	Предусмотреть сеть дорожек из твердых материалов согласно п. 5.1.11 СП 59.13330.2020, а также установить информацию о приближении к зонам повышенной опасности согласно п. 5.1.10 СП 59.13330.2020	Текущий ремонт
1.1	Лестница (наружная)	Нет	-	-	-	-	-	

1.4	Пандус (наружный)	Нет	-	-	-	-	-	
1.5	Автостоянка и парковка	Нет	-	1	Не оборудованы места для парковки автомобилей инвалидов	К, О, С, Г, У	Оборудовать автостоянку и парковочные места для автотранспорта инвалидов в из расчета 10% от всех мест в соответствие с ГОСТ Р 52289, ПДД, ГОСТ 12.4.026, согласно СП 42.13330.2016 Разметку места для стоянки автомобиля инвалида на кресле-коляске следует предусматрива ть размером 6,0 х 3,6 м, что дает возможность создать безопасную зону сбоку и сзади машины - 1,2 м. (п.5.2.4 СП 59.13330.2016)	Текущий ремонт
	ОБЩИЕ требования к зоне	<p>Заменить ручку на калитке, она должна быть контрастной и нажимного действия.</p> <p>Оборудовать парковку для автомобилей МГН.</p> <p>Установить информацию об объекте, доступную для МГН на входе на территорию.</p> <p>Установить информацию о движении к объекту, дублированную шрифтом Брайля.</p> <p>Создать сеть пешеходных дорожек, а также заасфальтировать входную зону.</p>						

Заключение по зоне:

Наименование структурно-	Состояние	Приложение	Рекомендации по
--------------------------	-----------	------------	-----------------

функциональной зоны	доступности* (к пункту 3.4 Акта обследования ОСИ)	№ на плане	№ фото	адаптации (вид работы)** к пункту 4.1 Акта обследования ОСИ
Территории, прилегающей к зданию(участка)	ДЧ-И (Г, У) ДУ (К,О, С)	-	1-3	Текущий ремонт

* указывается: **ДП-В** - доступно полностью всем; **ДП-И** (К, О, С, Г, У) – доступно полностью избирательно (указать категории инвалидов); **ДЧ-В** - доступно частично всем; **ДЧ-И** (К, О, С, Г, У) – доступно частично избирательно (указать категории инвалидов); **ДУ** - доступно условно, **ВНД** – недоступно **указывается один из вариантов: не нуждается; ремонт (текущий, капитальный); индивидуальное решение с ТСП; технические решения невозможны – организация альтернативной формы обслуживания

Комментарий к заключению:

Состояние доступности объекта оценено как доступно условно:

- людям с нарушением зрения.
- людям, передвигающимся на кресле-коляске,
- людям с нарушением опорно-двигательного аппарата,

Доступно частично - избирательно:

- людям с нарушением слуха,
- людям с нарушением умственного развития.

2. Результаты обследования входа (входов) в здание

**Муниципальное бюджетное дошкольное образовательное учреждение детский сад с.
Ольшанец Задонского муниципального района Липецкой области.
399222, Липецкая область, Задонский район, п.Освобождение, ул.Школьная, д.9**

Наименование объекта, адрес

№ п/п	Наименование функционально-планировочного элемента	Наличие элемента			Выявленные нарушения и замечания		Работы по адаптации объектов	Виды работ
		есть/нет	№ на плане	№ фото	Содержание	Значим о для инвали да (категор ия)	Содержание	Содержание
2.1	Лестницы (наружные)	Нет	-	-	-	-	-	Не требуется.
2.2	Пандус (наружный)	Есть	-	4-6	Пандус с Уклоном, шириной прохожей части согласно нормам и оборудован двусторонними двухуровневыми поручнями.(п. 5.1.16 СП 59.13330.2020)	К, О	Соответствует нормам.	Не требуется.
2.2.			-	8	Отсутствуют бортики на части продольных краев пандуса.	К, О, С	Установить по всей длине продольных краев пандуса бортики высотой не менее 0,05м (п. 5.1.16 СП 59.13330.2020)	Текущий ремонт
2.3	Входная площадка (перед входными дверями)	Есть	-	7,9	Входная площадка имеет нормативные размеры. В общественном здании должен быть минимум один вход, доступный для МГН	К,О,С	Соответствует нормам.	Не требуется.

2.4	Входная дверь		-	10, 12 -14	Входная дверь имеет нормативные размеры 0,97 м в ширину. Высота дверного порога более 0,014м (=0,075м). На двери отсутствует доводчик.	К, О, С.	Предусмотреть установку входных дверей с дверным порогом не выше 0,014м. (п.6.2.4. СП 59.13330.2020). Установить на входную двери доводчик согласно ГОСТ Р56177. До капремонта предусмотреть оказание ситуационной помощи.	Капитальный ремонт Организационные мероприятия
2.5	Тамбур	Есть	-	11	Соответствует требованиям	К,О,С	Соответствует нормам	Не требует
	Общие требования к зоне	Установить по всей длине продольных краев пандуса бортики высотой не менее 0,05м. Предусмотреть установку входных дверей с дверным порогом не выше 0,014м. Установить доводчики.						

Заключение по зоне:

Наименование структурно-функциональной зоны	Состояние доступности* (к пункту 3.4 Акта обследования ОСИ)	Приложение		Рекомендации по адаптации (вид работы)** к пункту 4.1 Акта обследования ОСИ
		№ на плане	№ фото	
Вход (входы) в здание.	ДЧ-И (Г, У) ДУ (О, К, С)	-	4-14	Текущий ремонт Капитальный ремонт Организационные мероприятия

* указывается: **ДП-В** - доступно полностью всем; **ДП-И** (К, О, С, Г, У) – доступно полностью избирательно (указать категории инвалидов); **ДЧ-В** - доступно частично всем; **ДЧ-И** (К, О, С, Г, У) – доступно частично избирательно (указать категории инвалидов); **ДУ** - доступно условно, **ВНД** – недоступно **указывается один из вариантов: не нуждается; ремонт (текущий, капитальный); индивидуальное решение с ТСП; технические решения невозможны – организация альтернативной формы обслуживания

Комментарий к заключению:

Состояние доступности объекта оценено как доступно частично избирательно:

- людям с нарушением слуха,
- людям с нарушением умственного развития.

Доступно условно:

- людям с нарушением опорно-двигательного аппарата,
- людям, передвигающимся на кресле-коляске,
- людям с нарушением зрения.

3. Результаты обследования пути (путей) движения внутри здания (в т.ч. путей эвакуации)

**Муниципальное бюджетное дошкольное образовательное учреждение детский сад с.
Ольшанец Задонского муниципального района Липецкой области.
399222, Липецкая область, Задонский район, п.Освобождение, ул.Школьная, д.9**

Наименование объекта, адрес

№ п/п	Наименование функционально-планировочного элемента	Наличие элемента			Выявленные нарушения и замечания		Работы по адаптации объектов	Виды работ
		есть/нет	№ п/п	№ фото	Содержание	Значимо для инвалида (категория)	Содержание	Содержание
3.1	Коридор (вестибюль, зона ожидания, галерея, балкон)	Есть	-	15-19	Ширина путей движения соответствует нормам.	К,О,С	Соответствует	Не требуется
3.2	Лестница (внутри здания)	Нет	-	-	-	-	-	-
3.3	Пандус (внутри здания)	Нет	-	-	-	-	-	-
3.4	Лифт пассажирский (или подъемник)	Нет	-	-	-	-	-	-
3.5	Дверь	Есть	-	16,20-21, 25-26,29	Дверные проемы согласно нормам	К, О, С.	Соответствуют	Не требуется
3.6	Пути эвакуации (в том числе зоны безопасности)	Есть	-	33-34	Система звуковых присутствует, но система световых сигналов в здании не	С,Г	Параметры световых сигналов системы оповещения и управления эвакуацией	Текущий ремонт Индивидуальное решение с

				учитывает особенности восприятия МГН с пониженным зрением.	людей в зданиях должны учитывать особенности восприятия МГН с пониженным / зрением. (п.6.5.6 СП 59.13330.2020)	ТСР Капитальный ремонт
	ОБЩИЕ требования к зоне	Предусмотреть установку световых сигналов системы оповещения.				

Заключение по зоне:

Наименование структурно-функциональной зоны	Состояние доступности* (к пункту 3.4 Акта обследования ОСИ)	Приложение		Рекомендации по адаптации (вид работы) **к пункту 4.1 Акта обследования ОСИ
		№ на плане	№ фото	
Пути движения внутри здания	ДЧ-И (К, О, Г, У) ДУ (С)	-	15-19,20-21, 25-26,29, 33-34	Текущий ремонт Индивидуальное решение с ТСР Капитальный ремонт

* указывается: ДП-В - доступно полностью всем; ДП-И (К, О, С, Г, У) – доступно полностью избирательно (указать категории инвалидов); ДЧ-В - доступно частично всем; ДЧ-И (К, О, С, Г, У) – доступно частично избирательно (указать категории инвалидов); ДУ - доступно условно, ВНД – недоступно **указывается один из вариантов: не нуждается; ремонт (текущий, капитальный); индивидуальное решение с ТСР; технические решения невозможны – организация альтернативной формы обслуживания

Комментарий к заключению:

Состояние доступности объекта оценено как доступно частично избирательно:

- людям, передвигающимся на кресле-коляске,
- людям с нарушением опорно-двигательного аппарата,
- людям с нарушением слуха,
- людям с нарушением умственного развития.

Доступно условно:

- людям с нарушением зрения.

4. Результаты обследования зоны целевого назначения здания (целевого посещения объекта)

Муниципальное бюджетное дошкольное образовательное учреждение детский сад с. Ольшанец Задонского муниципального района Липецкой области.

399222, Липецкая область, Задонский район, п.Освобождение, ул.Школьная, д.9
Наименование объекта, адрес

№ п/п	Наименование функционально-планировочного элемента	Наличие элемента			Выявленные нарушения и замечания		Работы по адаптации объектов	Виды работ
		есть нет	№ на плане	№ фото	Содержание	Значимо для инвалида (категория)	Содержание	Содержание
4.1	Кабинетная форма обслуживания	Нет	-	-				Не требуется
4.2	Зальная форма обслуживания <i>Музыкальный зал</i>	Нет	-	-	-	-	-	-
4.3	<i>Комната отдыха, игровая.</i>	Есть		22-23,27-28	Отсутствуют информационные таблички с названием помещения, дублированные шрифтом Брайля (фото 76, 140).	К, О, С, Г, У.	Установить информационные таблички с названием помещения, дублированные шрифтом Брайля. (п.6.5.9 СП 59.13330.2020)	Текущий ремонт

4.3	Прилавочная форма обслуживания (гардероб)	Нет	-	-				Не требуется
4.4	Форма обслуживания с перемещением по маршруту	Нет	-	-				Не требуется
4.5	Кабина индивидуального обслуживания	Нет	-	-				Не требуется
ОБЩИЕ требования к зоне		Установить таблички с названиями помещений, дублированные шрифтом Брайля. Выделить и обозначить места для инвалидов в музыкальном зале.						

Заключение по зоне:

Наименование структурно-функциональной зоны	Состояние доступности* (к пункту 3.4 Акта обследования ОСИ)	Приложение		Рекомендации по адаптации (вид работы)** к пункту 4.1 Акта обследования ОСИ
		№ на плане	№ фото	
Зоны целевого назначения здания (целевого посещения объекта)	ДУ (К, О, С, Г, У)	-	22-23, 27-28	Текущий ремонт

* указывается: ДП-В - доступно полностью всем; ДП-И (К, О, С, Г, У) – доступно полностью избирательно (указать категории инвалидов); ДЧ-В - доступно частично всем; ДЧ-И (К, О, С, Г, У) – доступно частично избирательно (указать категории инвалидов); ДУ - доступно условно, ВНД – недоступно **указывается один из вариантов: не нуждается; ремонт (текущий, капитальный); индивидуальное решение с ТСР; технические решения невозможны – организация альтернативной формы обслуживания

Комментарий к заключению:

Состояние доступности объекта оценено как доступно условно:

- людям с нарушением зрения.
- людям, передвигающимся на кресле-коляске,
- людям с нарушением опорно-двигательного аппарата

- людям с нарушением слуха,
- людям с нарушением умственного развития

5. Результаты обследования санитарно-гигиенических помещений

**Муниципальное бюджетное дошкольное образовательное учреждение детский сад с.
Ольшанец Задонского муниципального района Липецкой области.
399222, Липецкая область, Задонский район, п.Освобождение, ул.Школьная, д.9**

Наименование объекта, адрес

№ п/п	Наименование функционально-планировочного элемента	Наличие элемента			Выявленные нарушения и замечания		Работы по адаптации объектов	Виды работ
		есть нет	№ на пла	№ фото	Содержание	Значимо для инвалида (категори я)	Содержание	Содержание
5.1	Туалетная комната	Есть	-	24, 29-31	Есть доступный санитарно-гигиенический кабинет для инвалидов и МГН.	К, О, С.	Необходимо оборудовать унитаз автоматическим сливом воды или ручным кнопочным управлением, которое следует располагать на боковой стене кабины, со стороны которой осуществляется пересадка с кресла-коляски на унитаз. Унитаз должен быть с опорой для спины.. Водопроводные краны должны быть при возможности - с автоматическими сенсорными кранами бесконтактного	Текущий ремонт

						<p>типа. Согласно п. 6.3.9 СП 148.13330.2012. во избежание ожогов при пользовании горячей водой</p> <p>целесообразно использовать смесители, автоматически устанавливающие нужную температуру воды, текущей из крана со стопором на отметке 37 °С. Установить держатель для костылей и других принадлежностей у унитаза и у раковины</p>		
			-	24	У дверей санитарно-бытовых помещений не установлены знаки доступности, специальные тактильные пиктограммы, мнемосхемы.	С.	<p>Установить таблички с названием помещений на высоте 1,2-1,6м, выполненные рельефно-графическим и рельефно-точечным способом, со стороны дверной ручки и на расстоянии 0,1-0,5м от дверного проема. (п.6.3.6. СП 59.13330.2020) Установить знаки доступности для инвалидов.</p>	
				24	На дверях запирающие устройства не соответствуют.	К, О, С, Г, У.	<p>В дверях доступных и универсальных кабин следует предусматривать</p>	<p>Текущий ремонт</p> <p>Капитальный</p>

							запирающее устройство с открыванием снаружи в экстренных случаях для оказания помощи и знаком индикации «занято/свободно» (п.6.3.9. СП 59.13330.2020)	ремонт
			-	30	Санитарно-гигиенические кабины не оборудованы системой тревожной сигнализации (кнопкой вызова персонала со шнурком) с выводом на пульт администрации (охраны).	К, О, С, Г	Установить кнопку вызова помощи персонала со шнурком, с выводом на пульт администрации (охраны) (п.6.3.6. СП 59.13330.2020)	Текущий ремонт Капитальный ремонт
5.2	Душевая/ванная комната	Нет						
5.3	Бытовая комната (гардеробная)	Нет						
ОБЩИЕ требования к зоне		<p>Установить откидные поручни, крючки для тростей и др. принадлежностей.</p> <p>Установить запирающие устройства со знаком индикации «занято/свободно».</p> <p>Установить таблички с названием помещений, дублированные шрифтом Брайля.</p> <p>Установить кнопку вызова помощи персонала.</p> <p>Установить сан.техническое оборудование</p>						

Заключение по зоне:

Наименование	Состояние доступности* (к	Приложение	Рекомендации по
--------------	---------------------------	------------	-----------------

структурно-функциональной зоны	пункту 3.4 Акта обследования ОСИ)	№ на плане	№ фото	адаптации (вид работы)** к пункту 4.1 Акта обследования ОСИ
Санитарно-гигиенические помещения	ДУ (Г, У) ВНД (К, О, С)	-	24,29-31	Текущий ремонт Капитальный ремонт

* указывается: ДП-В - доступно полностью всем; ДП-И (К, О, С, Г, У) – доступно полностью избирательно (указать категории инвалидов); ДЧ-В - доступно частично всем; ДЧ-И (К, О, С, Г, У) – доступно частично избирательно (указать категории инвалидов); ДУ - доступно условно, ВНД – недоступно **указывается один из вариантов: не нуждается; ремонт (текущий, капитальный); индивидуальное решение с ТСР; технические решения невозможны – организация альтернативной формы обслуживания

Комментарий к заключению:

Состояние доступности объекта оценено как доступно условно:

- людям с нарушением слуха,
- людям с нарушением умственного развития.

Временно недоступно:

- людям, передвигающимся на кресле-коляске,
- людям с нарушением зрения,
- людям с нарушением опорно-двигательного аппарата.

6. Результаты обследования системы информации на объекте

**Муниципальное бюджетное дошкольное образовательное учреждение детский сад с.
Ольшанец Задонского муниципального района Липецкой области.
399222, Липецкая область, Задонский район, п.Освобождение, ул.Школьная, д.9**
Наименование объекта, адрес

№ п/п	Наименование функционально-планировочного элемента	Наличие элемента			Выявленные нарушения и замечания		Работы по адаптации объектов	Виды работ
		есть/нет	№ на плане	№ фото	Содержание	Значимо для инвалида (категория)	Содержание	Содержание
6.1	Визуальные средства	Есть	-	11,15,2,24,32	Визуальные средства адаптированы для МГН.	К, О, С, Г, У.	Соответствует нормам	Не требуется
6.2	Акустические средства	Есть	-	33,34	Есть акустическая система разборчивости звуковой информации.	С, Г, У.	Соответствует нормам	Не требуется
6.3	Тактильные средства	Нет	-	-	Отсутствуют информирующие тактильные таблички для идентификации помещений.	С.	Установить информирующие тактильные таблички для идентификации помещений. (п.6.5.9. СП 59.13330.2020)	Текущий ремонт
	ОБЩИЕ требования к зоне	Установить информационную мнемосхему и план расположения корпусов на территории. Установить информирующие таблички, дублированные шрифтом Брайля.						

Заключение по зоне:

Наименование структурно-функциональной зоны	Состояние доступности* (к пункту 3.4 Акта обследования ОСИ)	Приложение		Рекомендации по адаптации (вид работы)** к пункту 4.1 Акта обследования ОСИ
		№ на плане	№ фото	
Системы информации на объекте.	ДУ (К, О, У, Г) ВНД (С)	-	1,15,22 ,24, 32-34	Текущий ремонт Индивидуальное решение с ТСР

* указывается: **ДП-В** - доступно полностью всем; **ДП-И** (К, О, С, Г, У) – доступно полностью избирательно (указать категории инвалидов); **ДЧ-В** - доступно частично всем; **ДЧ-И** (К, О, С, Г, У) – доступно частично избирательно (указать категории инвалидов); **ДУ** - доступно условно, **ВНД** - недоступно

**указывается один из вариантов: не нуждается; ремонт (текущий, капитальный); индивидуальное решение с ТСР; технические решения невозможны – организация альтернативной формы обслуживания

Комментарий к заключению:

Состояние доступности объекта оценено как доступно условно:

- людям с нарушением опорно-двигательного аппарата,
- людям с нарушением умственного развития,
- людям, передвигающимся на кресле-коляске,
- людям с нарушением слуха.

Временно недоступно:

- людям с нарушением зрения.